



Zelf locaties op uw golfbaan opzoeken met GPS?



Of zelf informatie toevoegen aan uw GIS met behulp van een GPS?



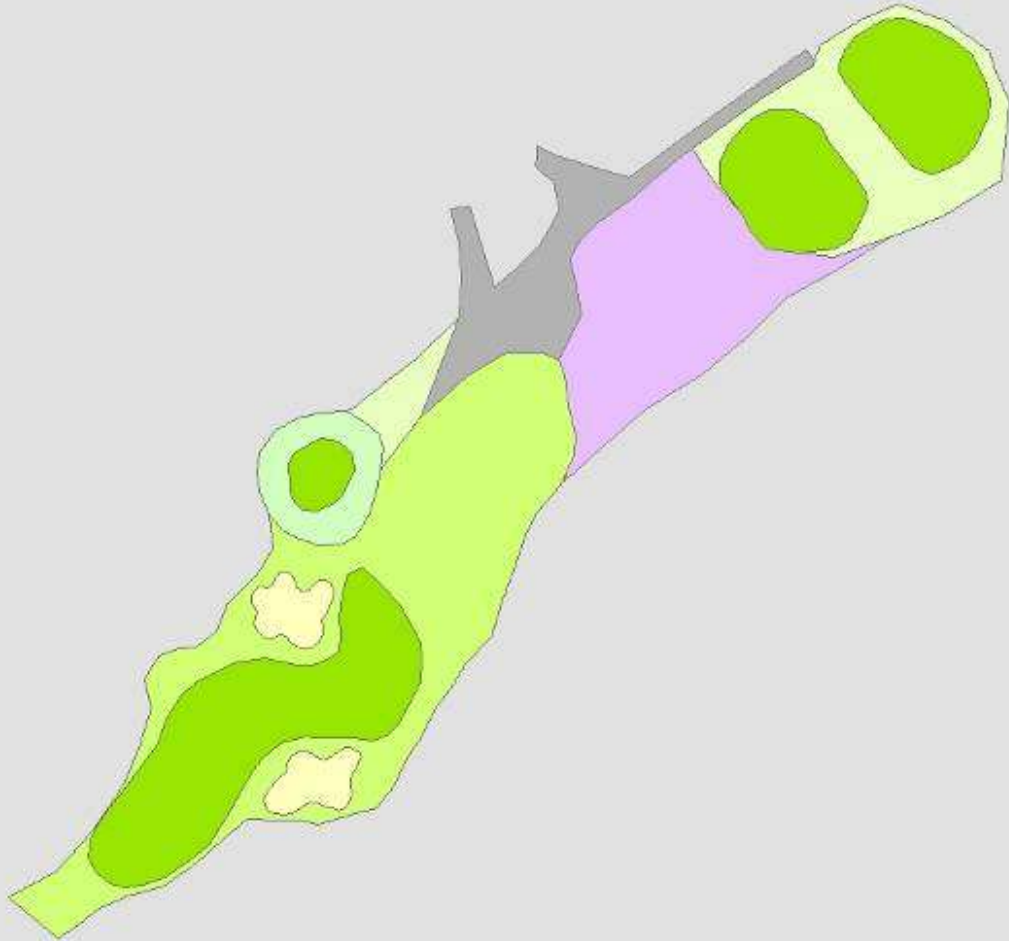
Dat gaat snel, is erg makkelijk en ook handig!



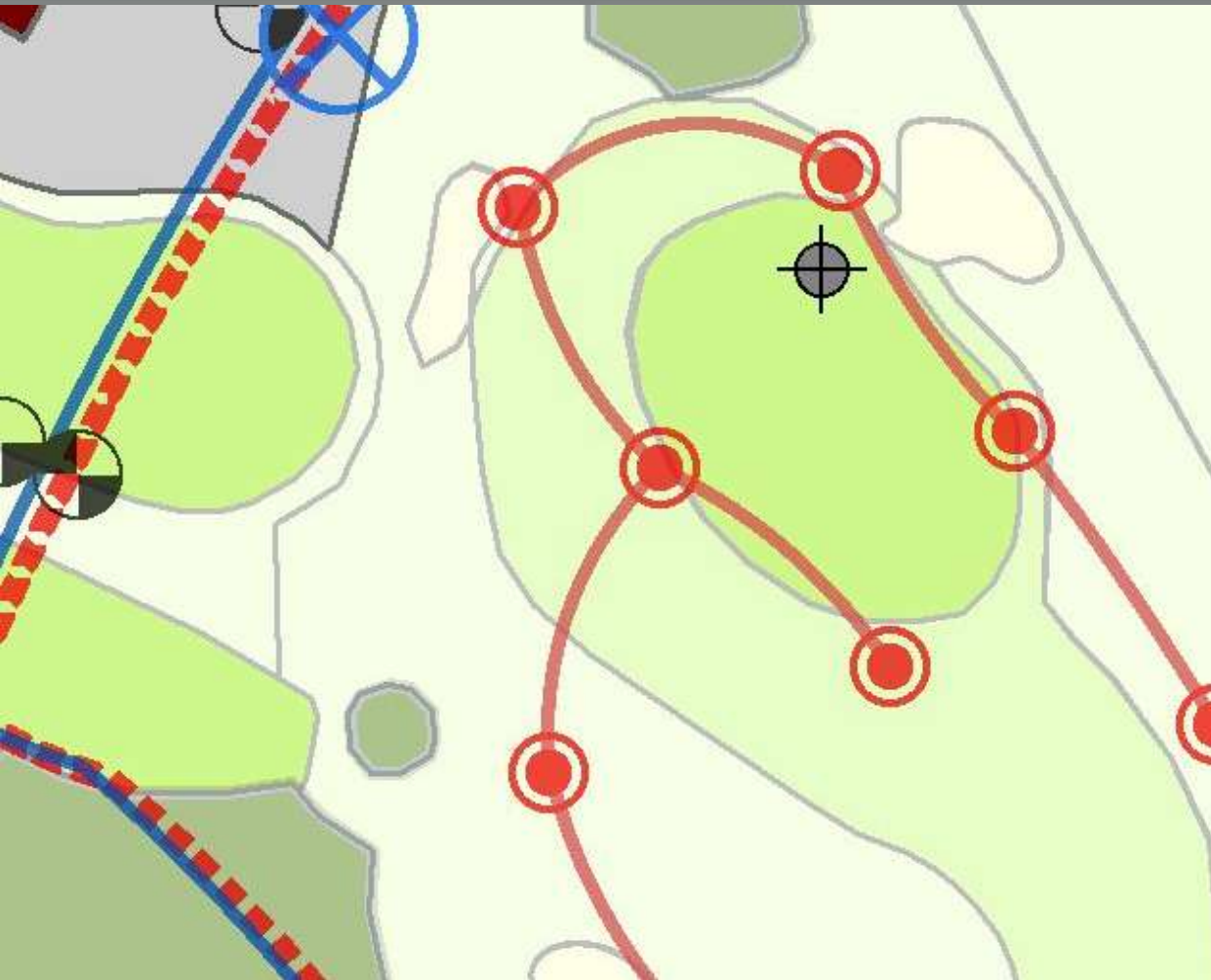
Dat gaat snel, is erg makkelijk en ook handig!



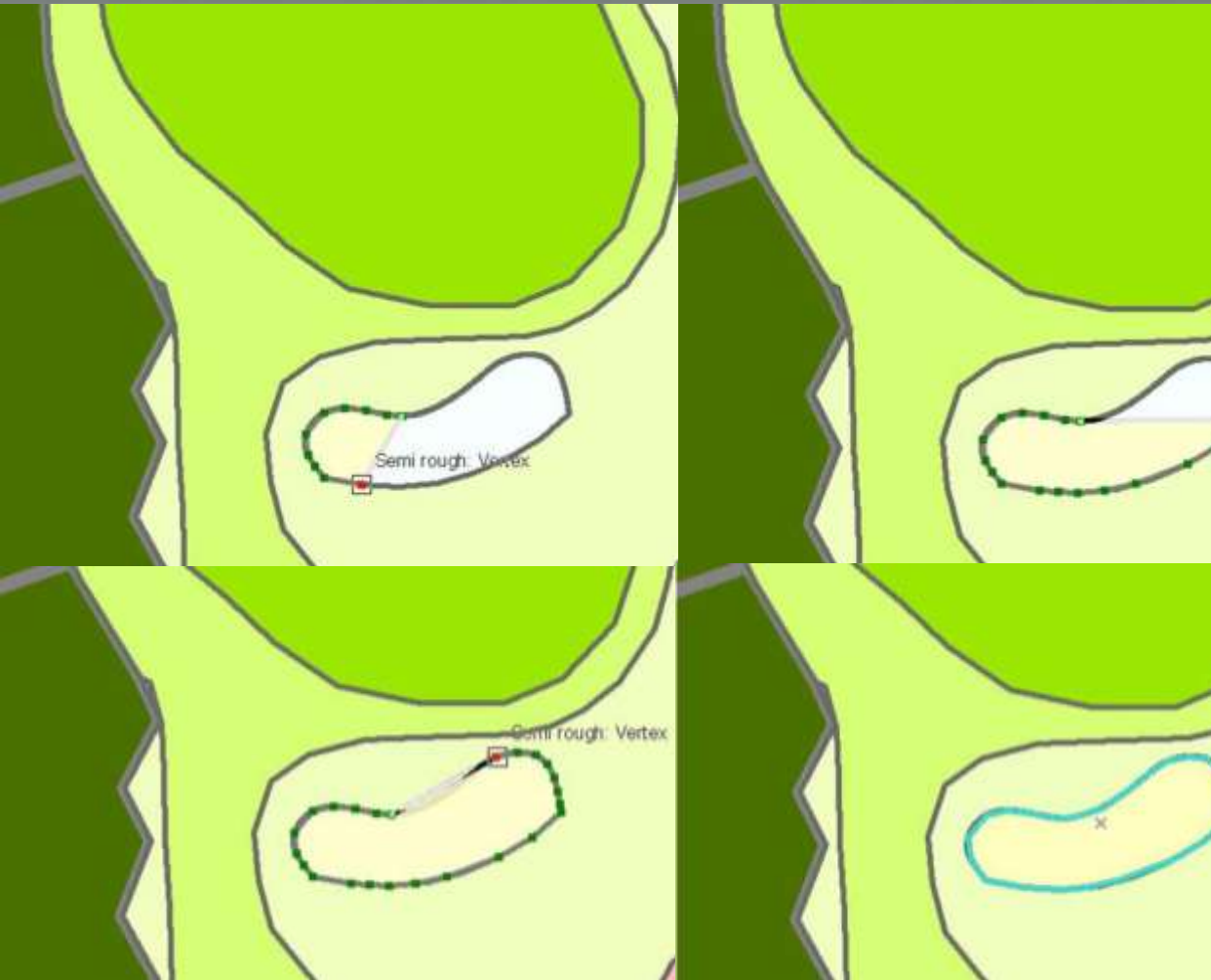
Alle data in een GMPgolf is GPS gecorreleerd en kan in een GPS in de baan worden meegenomen



De digitale kaart vormt de basis waarvan u info afleest of waaraan u info toevoegd



Met de GPS kan u eenvoudig en snel locaties terug vinden in het veld (zwart kruis is huidige positie, nauwkeurigheid 10-20cm)



Of u kunt de kaart zelf aan te passen door het inmeten van een nieuw element, zoals hier een nieuwe bunker



Vragen? 0313 619042



GIS & GPS bij het beheer van uw golbaan eigenlijk onmisbaar!